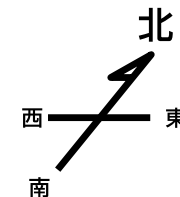
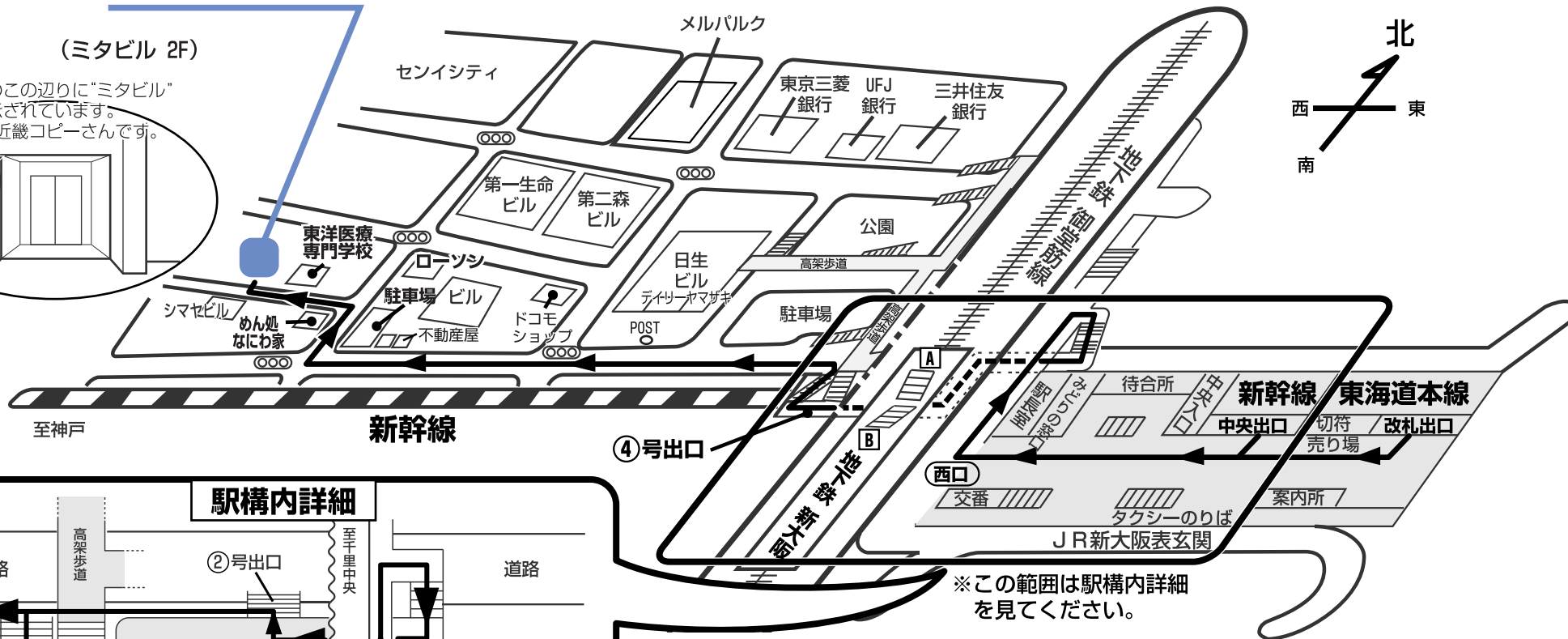



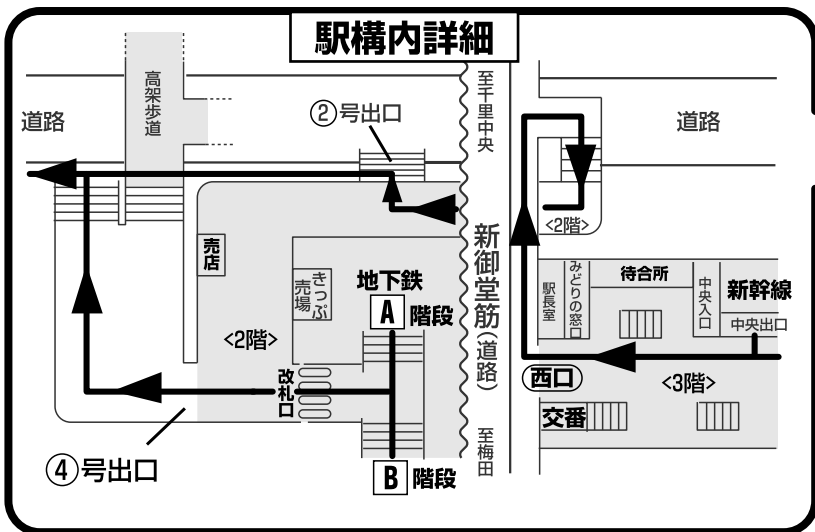


(ミタビル 2F)

※入口のこの辺りに「ミタビル」と表示されています。
 「1F」は近畿コピーさんです。



※この範囲は駅構内詳細
 を見てください。



●道順概要(JRの場合)

- (1) 改札を出たら西口へ向かう。
 ・左手にタクシー乗り場。右手に待合所、みどりの窓口
- (2) 西口(左手に交番がある)を出たら右へ向かう。
 ・左手に道路。右手に駅。
- (3) 暗い歩道を抜けたら、すぐに右手の狭い階段を道路が見えるまで下りる。
- (4) 階段を下りたら左へ。
 ・左手に新幹線。右手に、駐車場→コンビニ(日生ビルの1階)。
- (5) 2つ目の信号を右へ。
 ・信号の右手前に駐車場「Times」。
- (6) すぐに「めん処なにわ家」の角を左へ曲がり、一方通行の細い路地へ。
 ・信号の無いT字路。
- (7) 右手に、東洋医療専門学校。その次にマンション。その次がミタビル。
- (8) ミタビルの2階が「クレステック大阪」。